Firmato digitalmente da
Cesare Di Michele

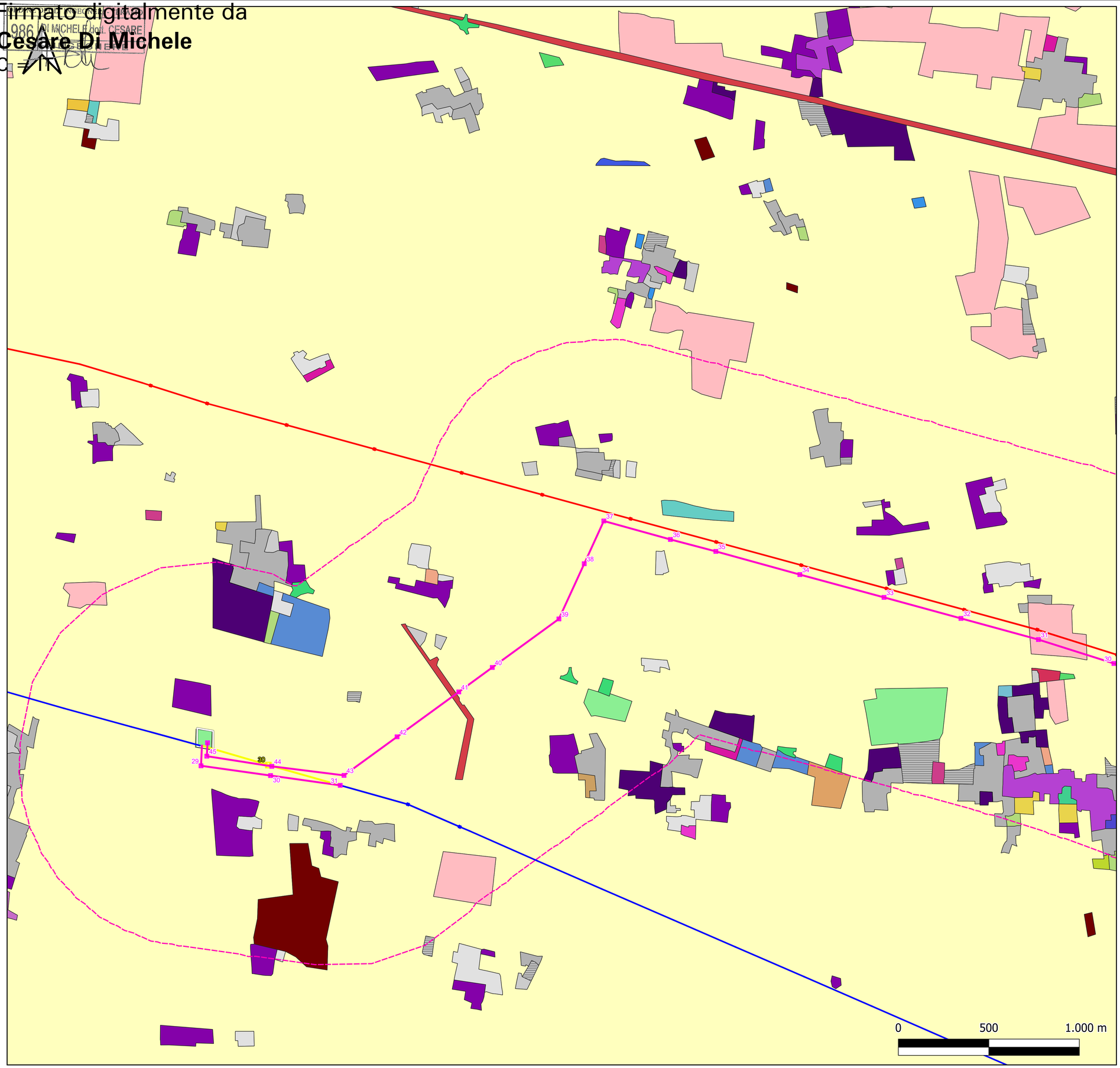

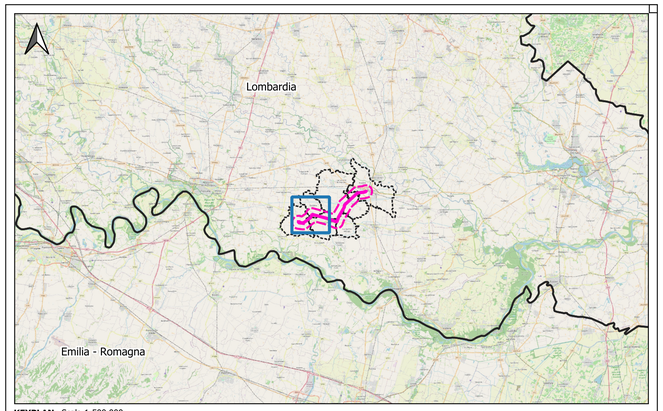

KEYPLAN - Scala 1:500.000

LEGENDA

Opere in progetto
- Nuovo elettrodotto aereo 132 kV
- Sostegni di nuova realizzazione
- Demolizioni
- Sostegni da demolire

Opere esistenti
- Elettrodotto aereo 132 kV ESISTENTE
- Elettrodotto aereo 380 kV ESISTENTE
- Sottostazione Elettrica ESISTENTE

Area di studio (buffer 1 km)

USO DEL SUOLO - DUSAF7
(fonte: Geoportale Lombardia)
- 1112 - tessuto residenziale continuo mediamente denso
- 1121 - Tessuto residenziale discontinuo
- 1122 - Tessuto residenziale rado e nucleiforme
- 1123 - Tessuto residenziale sparso
- 11231 Cascine
- 12111 - Insediamenti industriali, artigianali, commerciali
- 12112 - Insediamenti produttivi agricoli
- 12121 - Insediamenti ospedalieri
- 12122 - Impianti di servizi pubblici e privati
- 12123 - Impianti tecnologici
- 12124 - Cimiteri
- 12126 Impianti fotovoltaici a terra
- 1221 - Reti stradali e spazi accessori
- 132 discariche
- 134 - aree degradate non utilizzate e non vegetate
- 1411 - Parchi e giardini
- 1412 - Aree verdi incolte
- 1421 - Impianti sportivi
- 2111 seminativi semplici
- 2112 seminativi arborati
- 21131 - Colture orticole a pieno campo
- 21141 Colture floro-vivaistiche a pieno campo
- 21142 - Colture floro-vivaistiche protette
- 2115 - orti familiari
- 221 vigneti
- 222 frutteti e frutti minori
- 2241 pioppeti
- 2242 - altre legnose agrarie
- 2311 - prati permanenti in assenza di specie arboree ed arbustive
- 2312 prati permanenti con presenza di specie arboree ed arbustive sparse
- 3111 boschi di latifoglie a densità media e alta
- 31121 - boschi di latifoglie a densità bassa governati a ceduo
- 3223 - vegetazione degli argini sopraelevati
- 3241 - cespuglieti con presenza significativa di specie arbustive alte ed arboree
- 3242 - cespuglieti in aree di agricole abbandonate

ESTERNO					
	00	08/07/2024	Prima emissione	Proger	PROGER
	N.	DATA	DESCRIZIONE	ELABORATO	

REVISIONI					
	00	08/07/2024	Prima emissione	F. Felli (SVP-SA-SANO)	V. De Santis (SVP-SA-SANO)
	N.	DATA	DESCRIZIONE	ESAMINATO	ACCETTATO

NUMERO E DATA ORDINE n. 4000105132 del 30.01.2024

MOTIVO DELL'INVIO ■ PER ACCETTAZIONE ☐ PER INFORMAZIONE

CODIFICA ELABORATO	
DEBX18096B3236900	Terna Rete Italia — TERNA GROUP
TITOLO ELABORATO	TIPOLOGIA ELABORATO
Nuovo Elettrodotto Aereo 132kV CP Piadena - CP Cella Dati RELAZIONE PAESAGGISTICA CARTA USO DEL SUOLO	PLANIMETRIA
	PROGETTO
	-

NOME DEL FILE	SCALA CAD	FORMATO	SCALA	FOGLIO
DEBX18096B3236900.pdf	-	A1	1:10.000	1/3

Questo documento contiene informazioni di proprietà Terna SpA e deve essere utilizzato esclusivamente dal destinatario in relazione alle finalità per le quali è stato ricevuto. E' vietata qualsiasi forma di riproduzione o divulgazione senza l'esplicito consenso di Terna SpA.
This document contains information proprietary to TERNA S.p.A. and it will have to be used exclusively for the purposes for which it has been furnished. Whichever shape of spreading or reproduction without the written permission of TERNA S.p.A. is prohibit.

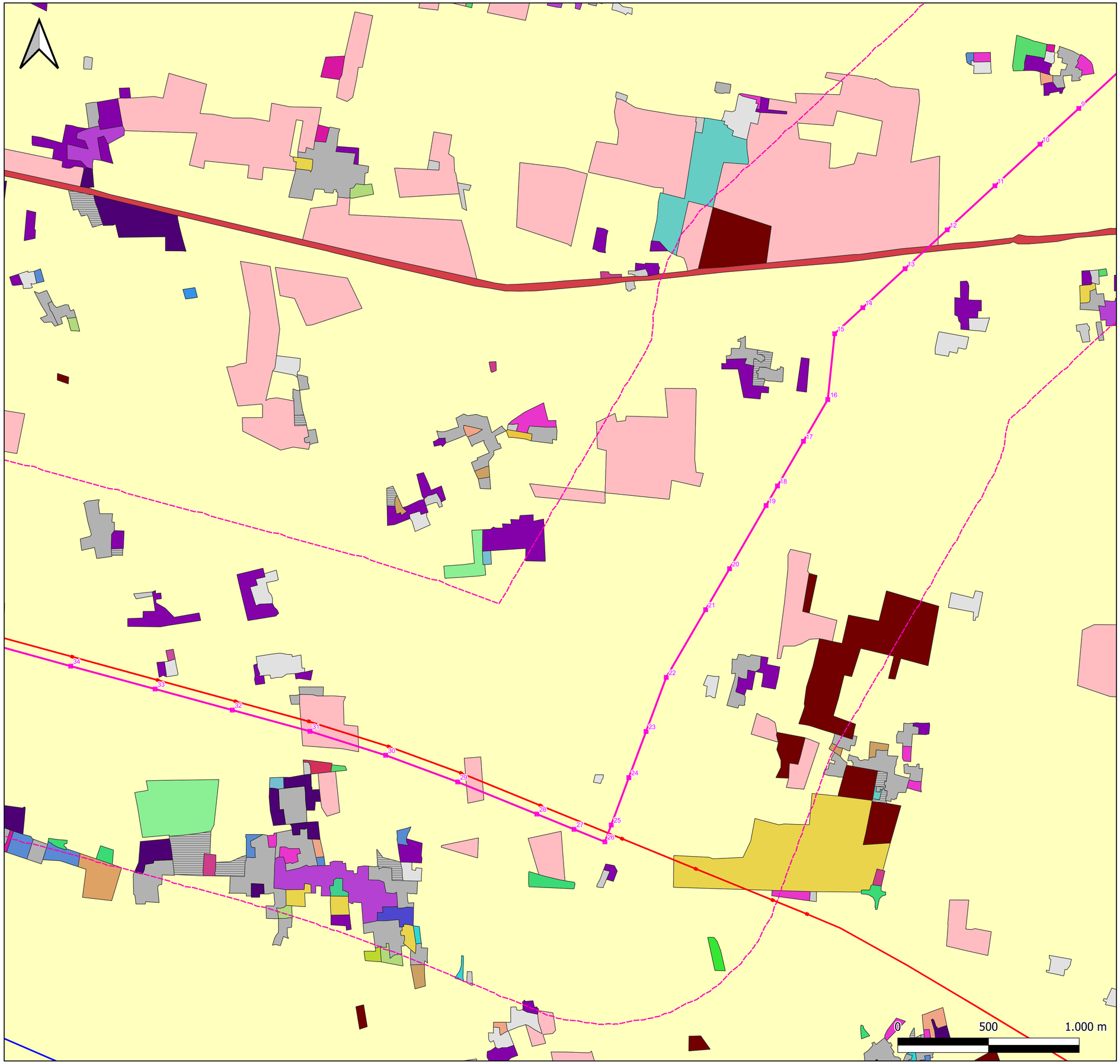

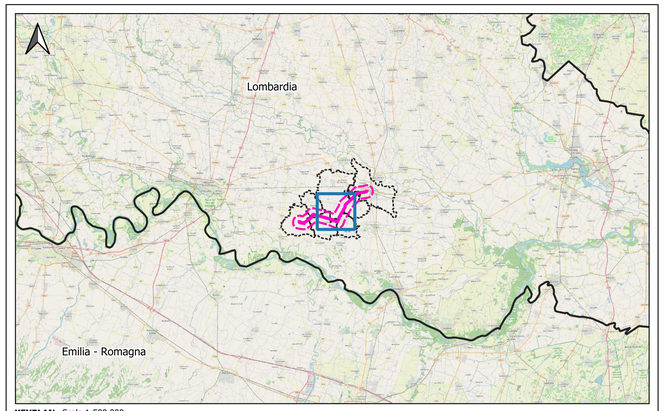

KEYPLAN - Scala 1:500.000

LEGENDA

Opere in progetto

- Nuovo elettrodotto aereo 132 kV
- Sostegni di nuova realizzazione
- Demolizioni
- Sostegni da demolire

Opere esistenti

- Elettrodotto aereo 132 kV ESISTENTE
- Elettrodotto aereo 380 kV ESISTENTE
- Sottostazione Elettrica ESISTENTE

Area di studio (buffer 1 km)

USO DEL SUOLO - DUSAF7
(fonte: Geoportale Lombardia)

- 1112 - tessuto residenziale continuo mediamente denso
- 1121 - Tessuto residenziale discontinuo
- 1122 - Tessuto residenziale rado e nucleiforme
- 1123 - Tessuto residenziale sparso
- 11231 Cascine
- 12111 - Insediamenti industriali, artigianali, commerciali
- 12112 - Insediamenti produttivi agricoli
- 12121 - Insediamenti ospedalieri
- 12122 - Impianti di servizi pubblici e privati
- 12123 - Impianti tecnologici
- 12124 - Cimiteri
- 1221 - Reti stradali e spazi accessori
- 132 discariche
- 134 - aree degradate non utilizzate e non vegetate
- 1411 - Parchi e giardini
- 1412 - Aree verdi incolte
- 1421 - Impianti sportivi
- 2111 seminativi semplici
- 2112 seminativi arborati
- 21131 - Colture orticole a pieno campo
- 21141 ¿ Colture floro-vivaistiche a pieno campo
- 21142 - Colture floro-vivaistiche protette
- 2115 - orti familiari
- 221 vigneti
- 222 frutteti e frutti minori
- 2241 pioppeti
- 2242 - altre legnose agrarie
- 2311 - prati permanenti in assenza di specie arboree ed arbustive
- 2312 prati permanenti con presenza di specie arboree ed arbustive sparse
- 3111 boschi di latifoglie a densità media e alta
- 31112 boschi di latifoglie a densità media e alta governati ad alto fusto
- 3113 - formazioni ripariali
- 3223 - vegetazione degli argini sopraelevati
- 3241 - cespuglieti con presenza significativa di specie arbustive alte ed arboree
- 3242 - cespuglieti in aree di agricole abbandonate

ESTERNO				
00	08/07/2024	Prima emissione	Proger	PROGER
N.	DATA	DESCRIZIONE	ELABORATO	

REVISIONI				
00	08/07/2024	Prima emissione	F. Felli (SVP-SA-SANO)	V. De Santis (SVP-SA-SANO)
N.	DATA	DESCRIZIONE	ESAMINATO	ACCETTATO

NUMERO E DATA ORDINE n. 4000105132 del 30.01.2024

MOTIVO DELL'INVIO ■ PER ACCETTAZIONE ☐ PER INFORMAZIONE

CODIFICA ELABORATO	Terna Rete Italia – TERNA GROUP
DEBX18096B3236900	
TITOLO ELABORATO	TIPOLOGIA ELABORATO
Nuovo Elettrodotto Aereo 132kV CP Piadena - CP Cella Dati RELAZIONE PAESAGGISTICA CARTA USO DEL SUOLO	PLANIMETRIA
	PROGETTO
	-

NOME DEL FILE	SCALA CAD	FORMATO	SCALA	FOGLIO
DEBX18096B3236900.pdf	-	A1	1:10.000	2/3

Questo documento contiene informazioni di proprietà Terna SpA e deve essere utilizzato esclusivamente dal destinatario in relazione alle finalità per le quali è stato ricevuto. E' vietata qualsiasi forma di riproduzione o divulgazione senza l'esplicito consenso di Terna SpA.
This document contains information proprietary to TERNA S.p.A. and it will have to be used exclusively for the purposes for which it has been furnished. Whichever shape of spreading or reproduction without the written permission of TERNA S.p.A. is prohibit.

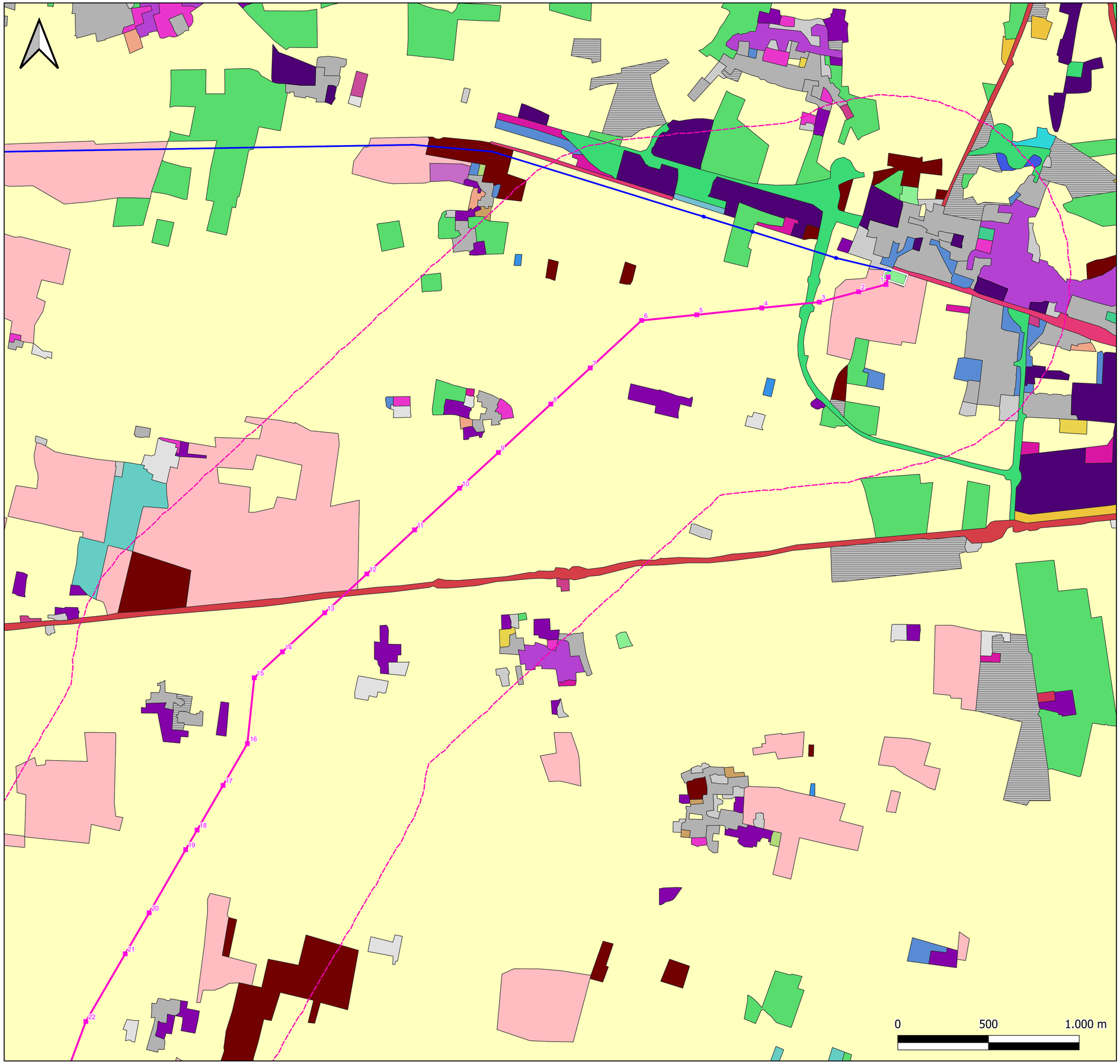

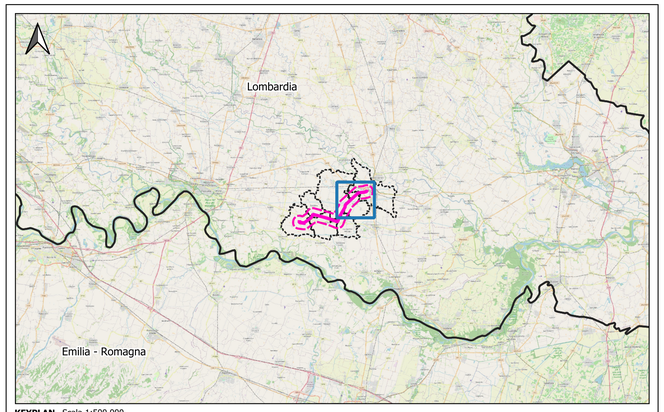

KEYPLAN - Scala 1:500.000

LEGENDA

Opere in progetto

- Nuovo elettrodotto aereo 132 kV
- Sostegni di nuova realizzazione
- Demolizioni
- Sostegni da demolire

Opere esistenti

- Elettrodotto aereo 132 kV ESISTENTE
- Elettrodotto aereo 380 kV ESISTENTE
- Sottostazione Elettrica ESISTENTE

- Area di studio (buffer 1 km)

USO DEL SUOLO - DUSAF7
(fonte: Geoportale Lombardia)

- 1112 - tessuto residenziale continuo mediamente denso
- 1121 - Tessuto residenziale discontinuo
- 1122 - Tessuto residenziale rado e nucleiforme
- 1123 - Tessuto residenziale sparso
- 11231 Cascine
- 12111 - Insediamenti industriali, artigianali, commerciali
- 12112 - Insediamenti produttivi agricoli
- 12122 - Impianti di servizi pubblici e privati
- 12123 - Impianti tecnologici
- 12124 - Cimiteri
- 12126 Impianti fotovoltaici a terra
- 1221 - Reti stradali e spazi accessori
- 1222 - Reti ferroviarie e spazi accessori
- 134 - aree degradate non utilizzate e non vegetate
- 1411 - Parchi e giardini
- 1412 - Aree verdi incolte
- 1421 - Impianti sportivi
- 2111 seminativi semplici
- 2112 seminativi arborati
- 21131 - Colture orticole a pieno campo
- 21141 Colture floro-vivaistiche a pieno campo
- 21142 - Colture floro-vivaistiche protette
- 2115 - orti familiari
- 221 vigneti
- 222 frutteti e frutti minori
- 2241 pioppeti
- 2242 - altre legnose agrarie
- 2311 - prati permanenti in assenza di specie arboree ed arbustive
- 3111 boschi di latifoglie a densità media e alta
- 31112 boschi di latifoglie a densità media e alta governati ad alto fusto
- 31121 - boschi di latifoglie a densità bassa governati a ceduo
- 3223 - vegetazione degli argini sopraelevati
- 3241 - cespuglieti con presenza significativa di specie arbustive alte ed arboree
- 3242 - cespuglieti in aree di agricole abbandonate

ESTERNO				
00	08/07/2024	Prima emissione	Proger	PROGER
N.	DATA	DESCRIZIONE	ELABORATO	

REVISIONI				
00	08/07/2024	Prima emissione	F. Felli (SVP-SA-SANO)	V. De Santis (SVP-SA-SANO)
N.	DATA	DESCRIZIONE	ESAMINATO	ACCETTATO

NUMERO E DATA ORDINE n. 4000105132 del 30.01.2024

MOTIVO DELL'INVIO ■ PER ACCETTAZIONE ☐ PER INFORMAZIONE

CODIFICA ELABORATO	Terna Rete Italia – TERNA GROUP
DEBX18096B3236900	
TITOLO ELABORATO	TIPOLOGIA ELABORATO
Nuovo Elettrodotto Aereo 132kV CP Piadena - CP Cella Dati RELAZIONE PAESAGGISTICA CARTA USO DEL SUOLO	PLANIMETRIA
	PROGETTO
	-

NOME DEL FILE	SCALA CAD	FORMATO	SCALA	FOGLIO
DEBX18096B3236900.pdf	-	A1	1:10.000	3/3

Questo documento contiene informazioni di proprietà Terna SpA e deve essere utilizzato esclusivamente dal destinatario in relazione alle finalità per le quali è stato ricevuto. E' vietata qualsiasi forma di riproduzione o divulgazione senza l'esplicito consenso di Terna SpA.
This document contains information proprietary to TERNA S.p.A. and it will have to be used exclusively for the purposes for which it has been furnished. Whichever shape of spreading or reproduction without the written permission of TERNA S.p.A. is prohibit.